

«СОГЛАСОВАНО»

Начальник отделения пропаганды  
БДД ОГИБДД Управления МВД России  
по г. Перми

\_\_\_\_\_ Д. Гилязетдинов.

«\_\_\_\_\_» \_\_\_\_\_ 2019 г.

М.П.

«УТВЕРЖДАЮ»

Директор МАОУ «СОШ № 61» г.  
Перми

\_\_\_\_\_ Н.И. Арамилева

«\_\_\_\_\_» \_\_\_\_\_ 2019 г.

М.П.

## **ПАСПОРТ**

**дорожной безопасности образовательного учреждения**

**Муниципальное автономное общеобразовательное учреждение**

**«Средняя общеобразовательная школа № 61» г. Перми**

2019г.

## Общие сведения

Муниципальное автономное общеобразовательное учреждение «Средняя общеобразовательная школа № 61» г. Перми

Тип ОУ Муниципальное автономное общеобразовательное учреждение

Юридический адрес ОУ: 614007, Пермский край, г. Пермь, ул. Н.Островского 46а

Фактический адрес ОУ: 614007, Пермский край, г. Пермь, ул. Н.Островского 46а

Руководители ОУ:

Директор (заведующий) Арамилева Надежда Ивановна 216-71-21

(фамилия, имя, отчество)

(телефон)

Заместитель директора

по учебно-воспитательной работе Огородник Елена Анатольевна 216-68-32

(фамилия, имя, отчество)

(телефон)

Заместитель директора

по воспитательной работе Макарова Светлана Борисовна 216-68-32

(фамилия, имя, отчество)

(телефон)

Ответственные работники  
муниципального органа  
образования

специалист

(должность)

Чудинова Л.Ю.

(фамилия, имя, отчество)

(телефон)

Ответственные от  
Госавтоинспекции

инспектор отделения пропаганды БДД ОГИБДД  
УМВД России по г. Перми  
Аганина Татьяна Сергеевна тел: 246-74-89

Госавтоинспектор дорожного надзора отделения  
ДН УГИБДД УМВД России по г. Перми  
Угольников Андрей Викторович

\_\_\_\_\_  
(телефон)

Ответственные работники  
за мероприятия по профилактике  
детского травматизма

учитель  
(должность)

Щепалов Д.В.  
(фамилия, имя, отчество)

\_\_\_\_\_  
89048423344  
(телефон)

Руководитель или ответственный  
работник дорожно-эксплуатационной  
организации, осуществляющей  
содержание УДС\*

\_ Пивнев Сергей Васильевич

271-83-88

\_\_\_\_\_  
(фамилия, имя, отчество)

\_\_\_\_\_  
(телефон)

Руководитель или ответственный  
работник дорожно-эксплуатационной  
организации, осуществляющей  
содержание ТСОДД\*

Кис Максим Леонидович

+7 9226471304

\_\_\_\_\_  
(фамилия, имя, отчество)

\_\_\_\_\_  
(телефон)

Количество учащихся \_\_\_\_\_ 860 \_\_\_\_\_

\* Дорожно-эксплуатационные организации, осуществляющие содержание УДС, несут ответственность в соответствии с законодательством Российской Федерации (Федеральный закон «О безопасности дорожного движения» №196-ФЗ, КоАП, Гражданский кодекс).

Наличие уголка по БДД коридор 1го этажа начальной школы. коридор 1го этажа средней школы.  
(если имеется, указать место расположения)

Наличие класса по БДД нет  
(если имеется, указать место расположения)

Наличие автогородка (площадки) по БДД нет

Наличие автобуса в ОУ нет  
(при наличии автобуса)

Владелец автобуса \_\_\_\_\_  
(ОУ, муниципальное образование и др.)

Время занятий в ОУ:

1-ая смена: 8.30 - 14.20

2-ая смена: 13.35 – 18-10

внеклассные занятия:

#### Телефоны оперативных служб:

Единая диспетчерская служба	- 01
Пермская городская служба спасения	- 112
УВД г.Перми	- 02, дежурный - 212-81-56
Администрация Свердловского р-на.	- 241-27-85
ФСБ, дежурный	- 239-39-39
Гражданская защита по г. Перми	- 212-84-44
ПГУГЗ по Свердловскому району	- 216-95-06

## Содержание

### I. План-схемы ОУ.

- 1) район расположения ОУ, пути движения транспортных средств и детей (учеников, обучающихся);
- 2) организация дорожного движения в непосредственной близости от образовательного учреждения с размещением соответствующих технических средств, маршруты движения детей и расположение парковочных мест;
- 3) маршруты движения организованных групп детей от ОУ к стадиону, парку или к спортивно-оздоровительному комплексу;
- 4) пути движения транспортных средств к местам разгрузки/погрузки и рекомендуемых безопасных путей передвижения детей по территории образовательного учреждения.

План –схемы оформляются на основании дислокаций дорожных знаков и разметки, предоставленных территориальными органами ГИБДД,

### II. Информация об обеспечении безопасности перевозок детей специальным транспортным средством (автобусом).

- 1) общие сведения;
- 2) маршрут движения автобуса до ОУ;
- 3) безопасное расположение остановки автобуса ОУ.

### III. Приложения:

## Рекомендации к составлению план-схемы района расположения ОУ

1. Район расположения образовательного учреждения определяется группой жилых домов, зданий и улично-дорожной сетью с учетом остановок общественного транспорта (выходов из станций метро), центром которого является непосредственно образовательное учреждение;

2. Территория, указанная в схеме, включает в себя:

- образовательное учреждение;
- стадион вне территории ОУ, на котором могут проводиться занятия по физической культуре (*при наличии*);
- парк, в котором преподавателями проводятся занятия на открытом воздухе (*при наличии*);
- спортивно-оздоровительный комплекс (*при наличии*);
- жилые дома, в которых проживает большая часть детей (учеников) данного образовательного учреждения;
- автомобильные дороги и тротуары;

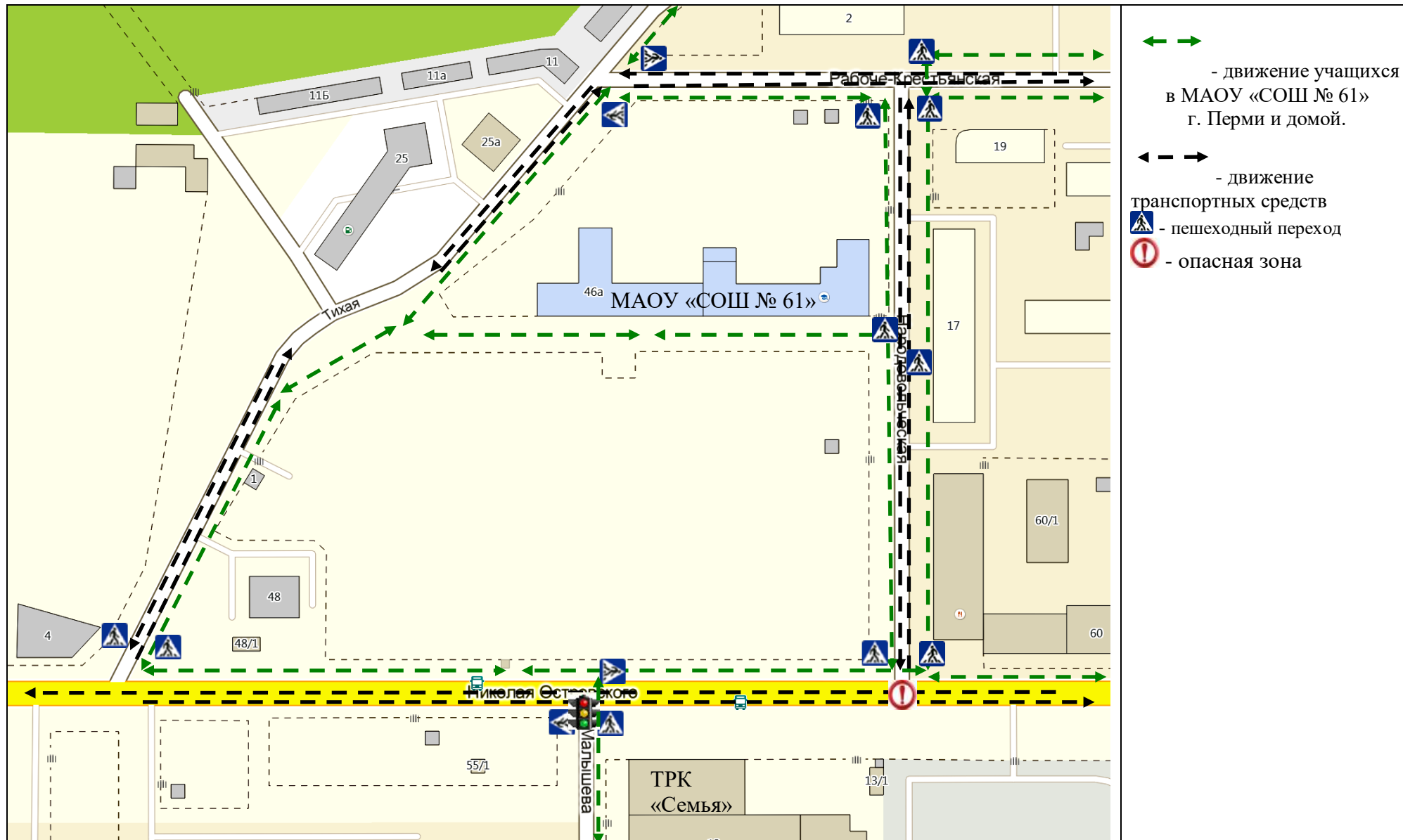
3. На схеме обозначено:

- расположение жилых домов, зданий и сооружений;
- сеть автомобильных дорог;
- пути движения транспортных средств;
- пути движения детей (учеников) в/из образовательного учреждения;
- уличные (наземные – регулируемые / нерегулируемые) и внеуличные (надземные и подземные) пешеходные переходы;
- названия улиц и нумерация домов.

Схема необходима для общего представления о районе расположения ОУ. Для изучения безопасности движения детей на схеме обозначены наиболее частые пути движения учеников от дома (от отдаленных остановок маршрутных транспортных средств) к ОУ и обратно.

При исследовании маршрутов движения детей необходимо уделить особое внимание опасным зонам, где часто дети (ученики, обучающиеся) пересекают проезжую часть не по пешеходному переходу.

# I. План-схема района расположения МАОУ «СОШ № 61» г. Перми пути движения транспортных средств и детей (учеников)



## **Рекомендации к составлению схемы организации дорожного движения в непосредственной близости от образовательного учреждения**

1. Схема организации дорожного движения ограничена автомобильными дорогами, находящимися в непосредственной близости от образовательного учреждения;

2. На схеме обозначено:

- здание ОУ с указанием территории, принадлежащей непосредственно ОУ (при наличии указать ограждение территории);

- автомобильные дороги и тротуары;

- уличные (наземные – регулируемые / нерегулируемые) и внеуличные (надземные и подземные) пешеходные переходы на подходах к ОУ;

- дислокация существующих дорожных знаков и дорожной разметки;

- другие технические средства организации дорожного движения;

- направление движения транспортных средств по проезжей части;

- направление безопасного маршрута движения детей (учеников, обучающихся);

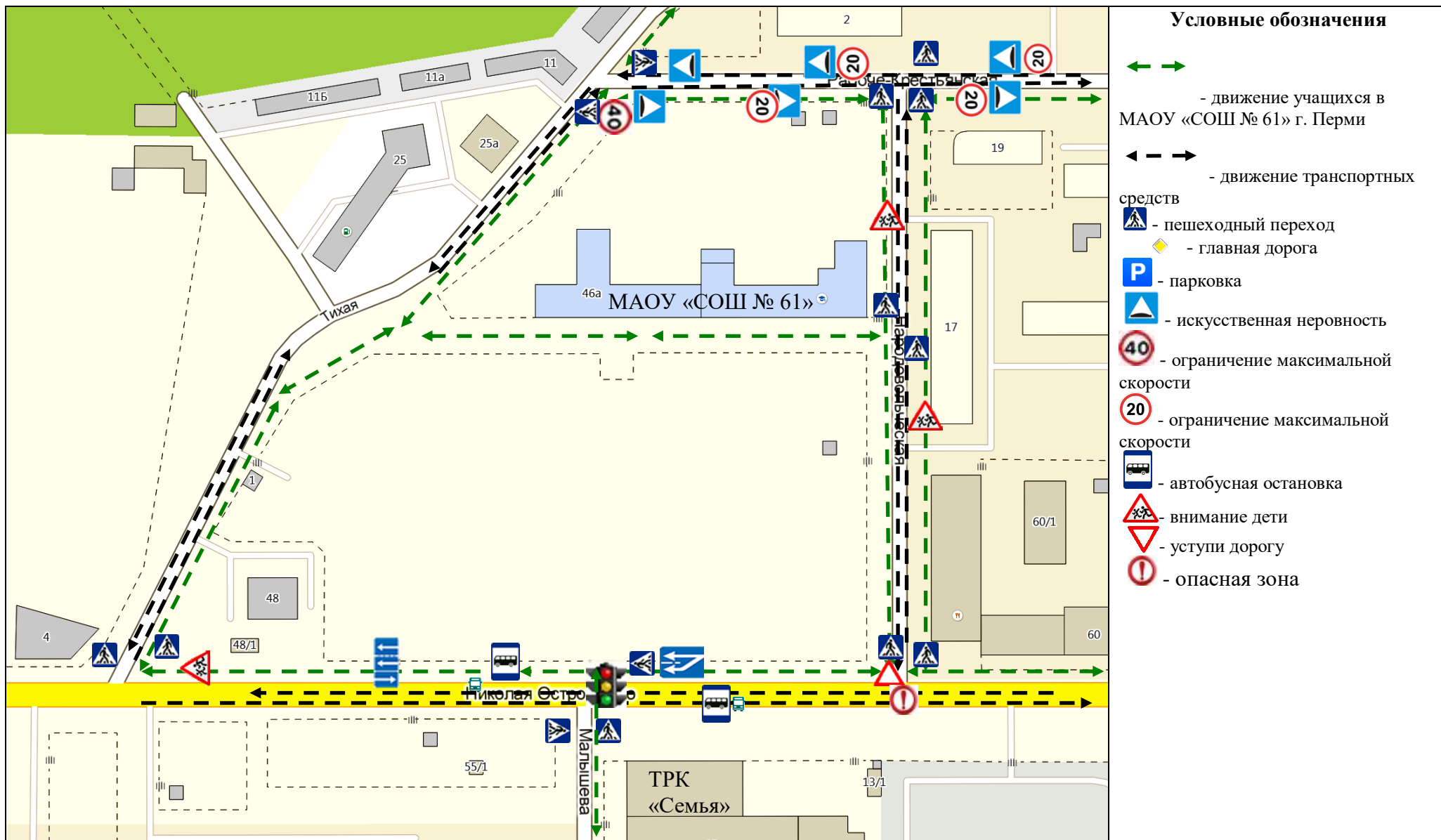
3. На схеме указано расположение остановок маршрутных транспортных средств и безопасные маршруты движения детей (учеников) от остановочного пункта к ОУ и обратно;

4. При наличии стоянки (парковочных мест) около ОУ, указывается место расположение и безопасные маршруты движения детей (учеников) от парковочных мест к ОУ и обратно.

К схеме (в случае необходимости) должен быть приложен план мероприятий по приведению существующей организации дорожного движения к организации движения, соответствующей нормативным техническим документам, действующим в области дорожного движения, по окончании реализации которого готовится новая схема.



**II. Схема организации дорожного движения в непосредственной близости от МАОУ «СОШ № 61» г. Перми с размещением соответствующих технических средств, маршруты движения детей и расположение парковочных мест**

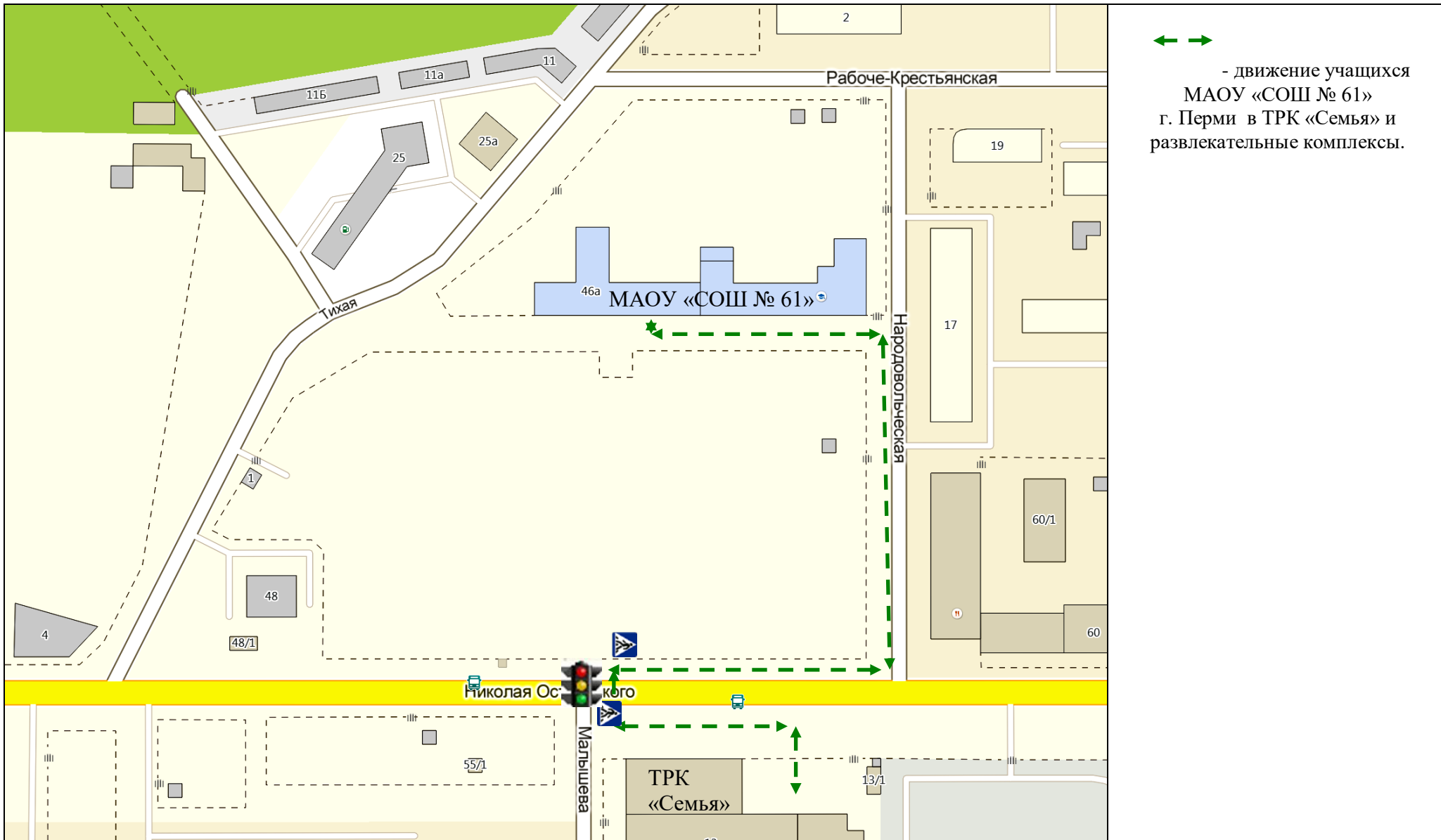


### **Рекомендации к составлению схемы маршрутов движения организованных групп детей от ОУ к стадиону, парку или к спортивно-оздоровительному комплексу**

На схеме района расположения ОУ указываются безопасные маршруты движения детей от ОУ к стадиону, парку или спортивно-оздоровительному комплексу и обратно.

Данные схемы должны использоваться преподавательским составом при организации движения групп детей к местам проведения занятий вне территории ОУ.

### III. Маршруты движения организованных групп детей от МАОУ «СОШ № 61» г. Перми к ТРК «Семья» и «Синема парку»

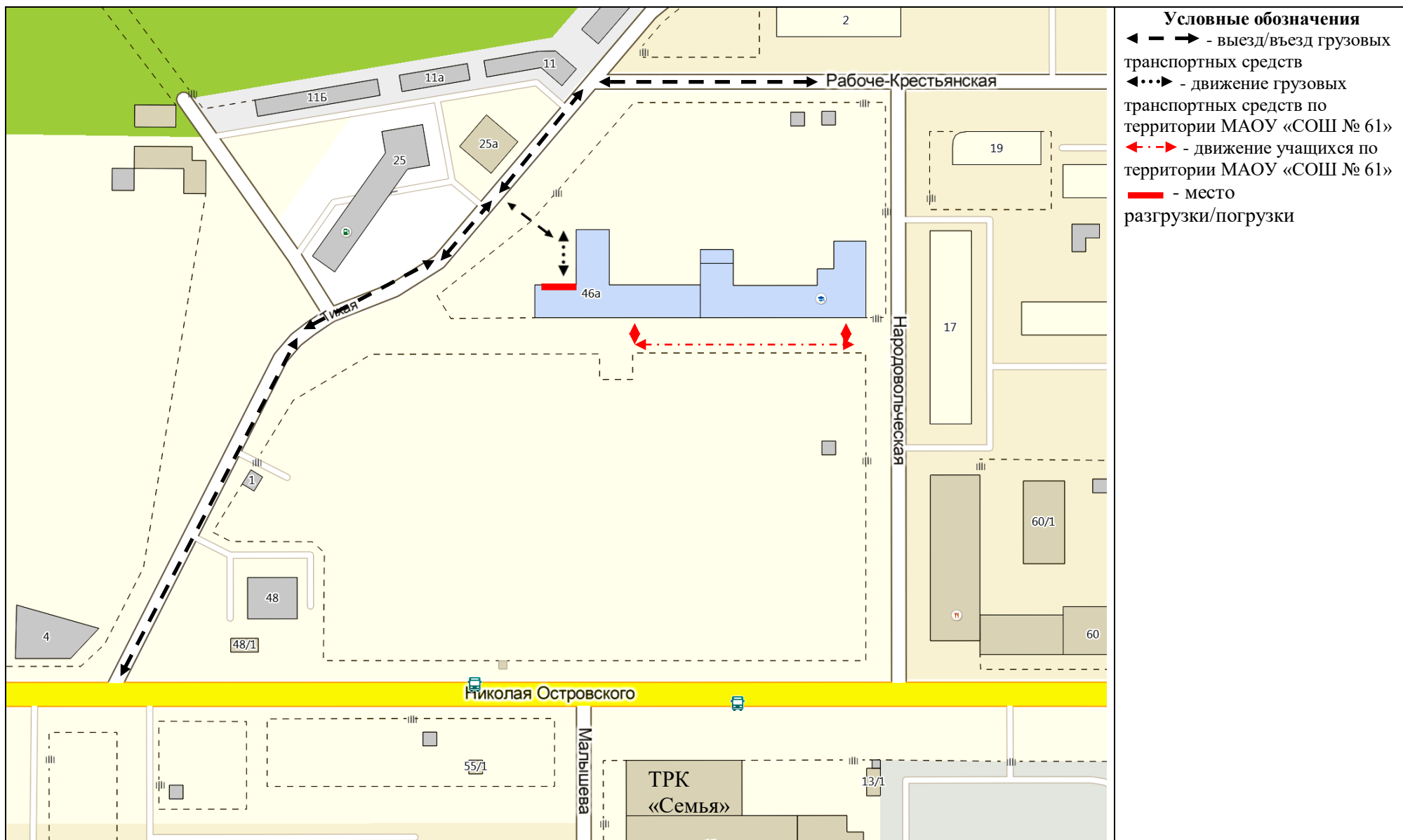


## **Рекомендации к составлению схемы пути движения транспортных средств к местам разгрузки/погрузки**

На схеме указывается примерная траектория движения транспортного средства на территории ОУ, в том числе место погрузки/разгрузки, а также безопасный маршрут движения детей во время погрузочно-разгрузочных работ.

В целях обеспечения безопасного движения детей по территории ОУ необходимо исключить пересечение пути движения детей и пути движения транспортных средств.

## **IV. Пути движения транспортных средств к местам разгрузки/погрузки и рекомендуемые пути передвижения детей по территории МАОУ «СОШ №61» г. Перми**



**II. Информация об обеспечении безопасности перевозок детей специальным транспортным средством (автобусом).**

**Школьного транспорта нет**

**Общие сведения**

Марка \_\_\_\_\_

Модель \_\_\_\_\_

Государственный регистрационный знак \_\_\_\_\_

Соответствие конструкции требованиям, предъявляемым к школьным автобусам \_\_\_\_\_

**1. Сведения о водителе автобуса**

Фамилия, имя, отчество	Принят на работу	Стаж в категории и Д	Дата предстоящего мед. осмотра	Период проведения стажировки	Повышение квалификации	Допущенные нарушения ПДД
Замена на период отпуска, болезни и т.п.						

--	--	--	--	--	--	--

## 2. Организационно-техническое обеспечение

1) Лицо, ответственное, за обеспечение безопасности дорожного движения: \_\_\_\_\_  
назначено \_\_\_\_\_,  
прошло аттестацию \_\_\_\_\_.

1.1) Замена на период отпуска, болезни и т.п.

Осуществляет \_\_\_\_\_

\_\_\_\_\_ (Ф.И.О. специалиста)

на основании \_\_\_\_\_  
прошло аттестацию \_\_\_\_\_.

2) Организация проведения предрейсового медицинского осмотра водителя:

Осуществляет \_\_\_\_\_

\_\_\_\_\_ (Ф.И.О. специалиста)

на основании \_\_\_\_\_  
действительного до \_\_\_\_\_.

2.1) Замена на период отпуска, болезни и т.п.

Осуществляет \_\_\_\_\_  
\_\_\_\_\_

(Ф.И.О. специалиста)

на основании \_\_\_\_\_  
действительного до \_\_\_\_\_.

3) Организация проведения предрейсового технического осмотра транспортного средства:  
осуществляет \_\_\_\_\_

(Ф.И.О. специалиста)

на основании \_\_\_\_\_  
действительного до \_\_\_\_\_.

3.1) Замена на период отпуска, болезни и т.п.

Осуществляет \_\_\_\_\_  
\_\_\_\_\_

(Ф.И.О. специалиста)

на основании \_\_\_\_\_  
действительного до \_\_\_\_\_.

4) Дата очередного технического осмотра \_\_\_\_\_  
\_\_\_\_\_

5) Место стоянки автобуса в нерабочее время \_\_\_\_\_  
меры, исключающие несанкционированное использование \_\_\_\_\_  
\_\_\_\_\_  
\_\_\_\_\_

### 3. Сведения о владельце

Юридический адрес владельца \_\_\_\_\_



Фактический адрес владельца \_\_\_\_\_

Телефон ответственного лица \_\_\_\_\_

#### **4. Сведения об организациях, осуществляющих перевозку детей специальным транспортным средством (автобусом)**

Рекомендуемый список контактов организаций, осуществляющих перевозку детей специальным транспортным средством (автобусом).

#### **5. Сведения о ведении журнала инструктажа**

Запись инструктажей по правилам дорожного движения осуществляется своевременно в классном журнале на специальной странице и листах с подписями учащихся в 1-11 классах.

**Маршрут движения автобуса ОУ**

**НЕТ**

## **Рекомендации к составлению схемы маршрута движения автобуса ОУ**

На схеме указываются населенные пункты, через которые происходит следование автобуса ОУ, оборудованные места остановок для посадки и высадки детей в каждом населенном пункте; непосредственно населенный пункт, где расположено ОУ.

На схеме указан безопасный маршрут следования автобуса ОУ из пункта А в пункт В, а также обозначены:

- жилые дома населенных пунктов;
- здание ОУ;
- автомобильные дороги;
- дислокация существующих дорожных знаков на пути следования автобуса ОУ;
- пешеходные переходы, пересекающие проезжую часть маршрута движения автобуса ОУ;
- другие технические средства организации дорожного движения.

Дополнительно, при наличии трудных (опасных) участков дорог по пути следования автобуса, представляется целесообразным давать их подробное описание с рекомендациями по безопасному преодолению.

Кроме того, рекомендуется дополнять паспорт соответственно фотоматериалами с изображением таких участков, а также с изображением остановочных пунктов и мест ожидания.

## **Безопасное расположение остановки автобуса у ОУ**

Образец схемы.

## Рекомендации к составлению схемы расположения остановки автобуса ОУ

На схеме указывается подъезд в оборудованный «карман» или другое оборудованное место для посадки и высадки детей из автобуса ОУ, и дальнейший путь движения автобуса по проезжей части, а также безопасный маршрут движения детей (учеников) от остановки автобуса ОУ.

На схеме обозначено:

- жилые дома района расположения ОУ;
- здание ОУ;
- ограждение территории ОУ (*при наличии*);
- автомобильные дороги.

**Лист замечаний и предложений.**